



**КОМИТЕТ ИМУЩЕСТВЕННЫХ ОТНОШЕНИЙ
АДМИНИСТРАЦИИ ПЕРМСКОГО МУНИЦИПАЛЬНОГО ОКРУГА**

РЕШЕНИЕ

о размещении объектов № 135

Пермский край
Пермский район

24.01.2023

Комитет имущественных отношений администрации Пермского муниципального округа разрешает Акционерному обществу «Газпром газораспределение Пермь» (ИНН 5902183841, ОГРН 2125902017723, почтовый адрес: 614000, г. Пермь, ул. Петропавловская, 43)

размещение объекта «газопровод давлением до 1,2 Мпа, для размещения которого не требуется разрешения на строительство»

на землях муниципальная собственность и государственная собственность на которые не разграничена

на срок 1 год с 24.01.2023 г. по 23.01.2024 г.

Местоположение: Пермский край, Пермский муниципальный округ, с. Платошино, ул. Западная, д. 29.

Приложение: схема предполагаемых к использованию земель или части земельного участка.

Особые условия использования:

1. При размещении объекта учесть параметры ширины проезда улично-дорожной сети, во избежание сужения полосы отвода дороги.
2. Получение разрешения на производство земляных работ.

Председатель комитета имущественных отношений администрации Пермского муниципального округа



Д.В. Ракицкий

(подпись, печать)

Схема предполагаемых к использованию земель или части земельного участка

Объект: Газопровод давлением до 1,2 Мпа включительно, для размещения которого не требуется разрешения на строительство

Местоположение: расположенных рядом с домом по адресу: Пермский край, Пермский муниципальный округ, с. Платошино, ул. Западная, д. 29

Площадь земель или части земельного участка, кв.м.: 49

Категория земель: земли населенных пунктов

Вид разрешенного использования: -

Каталог координат, м

№ точки границы	X	Y
н1	475660.18	2247953.88
н2	475660.92	2247957.28
н3	475656.92	2247957.71
н4	475656.19	2247954.35
н5	475654.36	2247945.85
н6	475658.26	2247945.01

Описание границ смежных землепользователей:


От точки н2 до точки н3 - земельный участок с кадастровым номером 59:32:1570001:2943

От точки н3 до точки н4 - земельный участок с кадастровым номером 59:32:1570001:3295


От точки н4 до точки н1 - земельный участок с кадастровым номером 59:32:1570001:3295

От точки н1 до точки н2 - земельный участок с кадастровым номером 59:32:1570001:3295

Условные обозначения:



- предполагаемый участок земель, на которых планируется размещение объекта



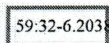
- границы и номер земельного участка, сведения о которых внесены в ЕГРН



- границы объекта капитального строительства, сведения о котором внесены в ЕГРН



- граница кадастрового квартала



- зоны с особыми условиями использования территории, сведения о которых внесены в ЕГРН

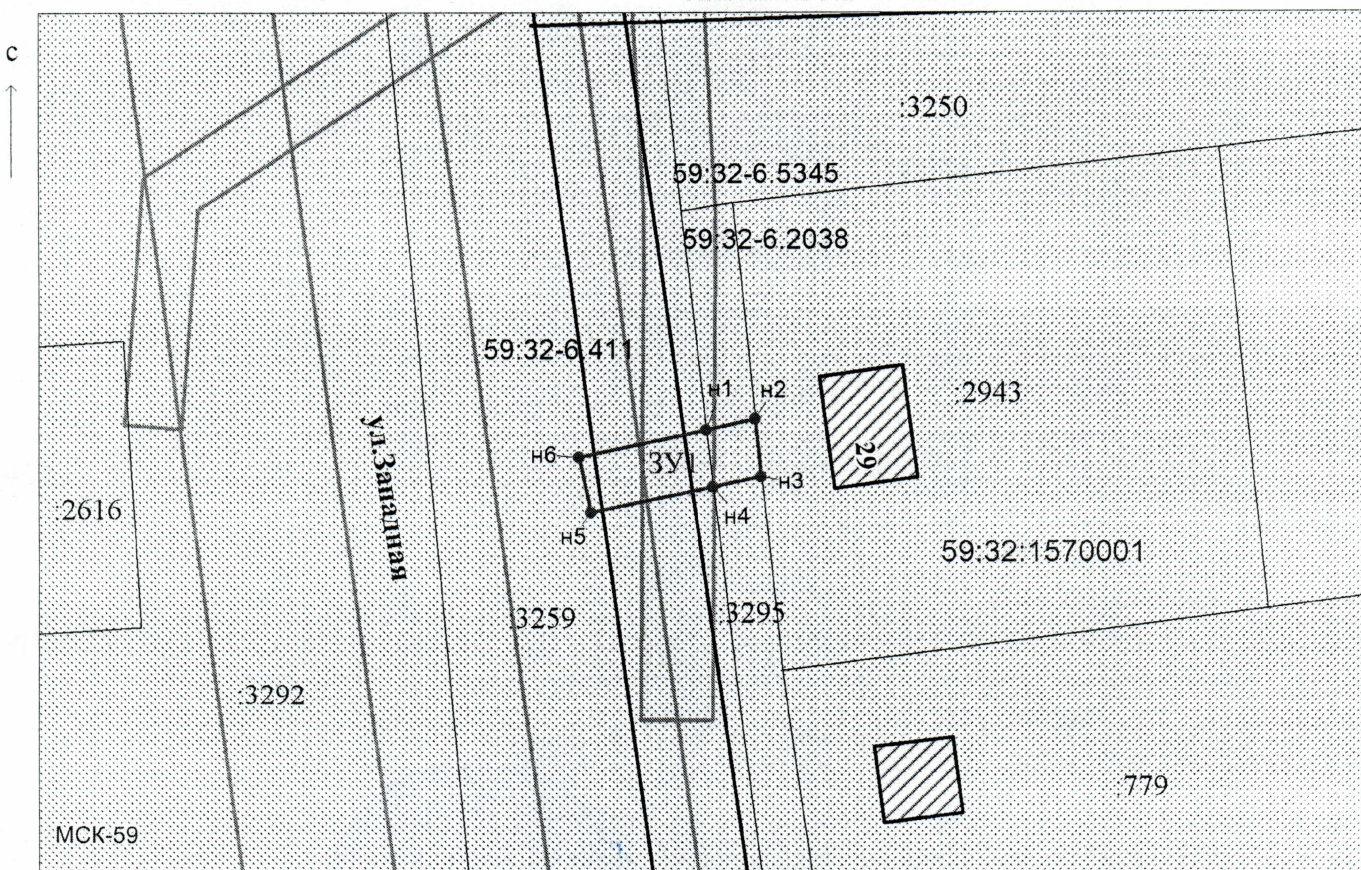
:ЗУ1

- обозначение запрашиваемого земельного участка



- характерная точка границ земель или части земельного участка

59:32:1570001 - номер кадастрового квартала



Заявитель: _____

Киямова

/ Киямова Д.Х.

(подпись, расшифровка подписи)

МП

(для юридических лиц
и индивидуальных предпринимателей)